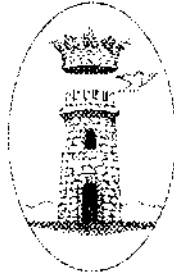


ORIGINALE

Registro generale n. 1305 del 27 DIC 2010



## COMUNE DI MISILMERI

Area IV<sup>a</sup>: LAVORI PUBBLICI

### Determinazione del Responsabile dell'Area IV

N. 98 / A IV del registro

Data 15 DIC. 2010


**Oggetto:** Anticipazione all'Economo Comunale per il pagamento del canone annuo anticipato per il periodo dal 01/10/2010 al 30/09/2011 e del deposito cauzionale, a garanzia degli obblighi contrattuali, relativi all'atto di concessione dell'Agenzia del Demanio Filiale Sicilia per l'utilizzo di parte dell'ex alveo del fiume Eleuterio.-

---

Il giorno 15 DIC. 2010, in Misilmeri e nell'Ufficio Municipale, la sottoscritta Dott. Ing. Irene Gullo, funzionario responsabile ad interim dell'Area sopra indicata, ha adottato il provvedimento ritrascritto nelle pagine che seguono e lo trasmette all'Ufficio di ragioneria per gli adempimenti di competenza.

ORIGINALE

Registro generale n. 1305 del 27 DIC 2010



## COMUNE DI MISILMERI

Area IV<sup>a</sup>: LAVORI PUBBLICI

### Determinazione del Responsabile dell'Area IV

N. 98 / A IV del registro

Data 15 DIC. 2010

**Oggetto:** Anticipazione all'Economo Comunale per il pagamento del canone annuo anticipato per il periodo dal 01/10/2010 al 30/09/2011 e del deposito cauzionale, a garanzia degli obblighi contrattuali, relativi all'atto di concessione dell'Agenzia del Demanio Filiale Sicilia per l'utilizzo di parte dell'ex alveo del fiume Eleuterio.-

---

Il giorno 15 DIC. 2010, in Misilmeri e nell'Ufficio Municipale, la sottoscritta Dott. Ing. Irene Gullo, funzionario responsabile ad interim dell'Area sopra indicata, ha adottato il provvedimento ritrascritto nelle pagine che seguono e lo trasmette all'Ufficio di ragioneria per gli adempimenti di competenza.

## IL RESPONSABILE DELL'AREA IV

### **Premesso:**

- che con nota acclarata al protocollo generale di questo Ente al n.8847 del 02.03.10, un gruppo di cittadini ha inoltrato formale esposto che denuncia lo stato di pericolo in cui gli stessi si trovano da diverso tempo ogni qualvolta raggiungono i propri fondi agricoli situati al di là della sponda del fiume Eleuterio, al confine del territorio di Bagheria;

- che i cittadini hanno rappresentato che l'unica via di accesso in atto possibile era costituita dall'attraversamento del fiume, le cui sponde peraltro sono prive di idoneo e sicuro sistema di collegamento;

- che in conclusione, rappresentando tutti i pericoli e le difficoltà ai quali andavano incontro per il suddetto attraversamento, richiedevano all'Amministrazione Comunale di ricercare idonee soluzioni della problematica esposta, al fine altresì di scongiurare l'incidente mortale verificatosi anni addietro e di consentire agli agricoltori di raggiungere in sicurezza i propri fondi in qualsiasi periodo dell'anno;

- che infine, i cittadini comunicavano che la problematica in questione era già stata rappresentata all'Amministrazione Comunale in tempi passati e che sulla stessa erano intervenuti anche Enti esterni;

**Dato atto** che la situazione sopra esposta è stata verificata attraverso sopralluogo formale condotto sui luoghi e che inoltre è stata rinvenuta agli atti dell'Area IV copiosa corrispondenza pregressa, in cui l'Assessorato Regionale LL.PP. (nota prot.n.1703/1997), la Prefettura di Palermo (nota prot.n.9709693/2.48.22/Sett.I del 19.05.97) e il Genio Civile di Palermo (nota prot.n.6731/97) invitavano l'Amministrazione Comunale di Misilmeri ad adottare i provvedimenti di competenza, al fine di evitare situazioni di pericolo e a tutela della pubblica incolumità;

**Rilevato** che dal sopra cennato sopralluogo, è emerso che la soluzione tecnica più idonea alla risoluzione della problematica testè rappresentata, consiste nella realizzazione di un pista in terra battuta su area di proprietà del Demanio dello Stato, previo parere preliminare del Genio Civile di Palermo;

### **Considerato:**

- che a tal uopo in data 07.04.10, con nota prot. n.14848, è stata inoltrata istanza all'Agenzia del Demanio Filiale Sicilia per la realizzazione di pista in terra battuta a collegamento tra la strada comunale "Mulino Nuovo" e porzioni di territorio inaccessibile;


- che la sopra citata istanza è stata corredata da elaborati tecnici, consistenti in relazione e planimetria area di intervento, a firma del Responsabile dell'Area IV LL.PP.;

- **Anticipare** all'Economo la somma di € 1.000,00 al fine di effettuare i suddetti pagamenti per la stipula dell'atto di concessione;

- **Trasmettere** il presente atto in originale all'Area II Servizi finanziari e tributari, programmazione e gestione Patrimonio per le procedure di contabilità, controlli e riscontri amministrativi, contabili e fiscali ai sensi dell'art. 184 commi 3 e 4 del D.Lgs 267/2000 e dell'art. 35, comma 3 del vigente regolamento di contabilità.

Compta. 2020/20

Il Responsabile dell'Area IV  
(Dot. Ing. Irene Gullo)



### Visto di regolarità contabile

Il/la sottoscritto/a Dott.ssa Irene Politi, ai sensi dell'art.55, 5° comma, della legge 8.6.1990, n.142, quale risulta sostituito dall'art.6, comma 11, della legge 15.5.1997, n.127:

ATTESTA

l'esatta imputazione contabile e la copertura finanziaria dell'impegno di spesa derivante dal presente provvedimento. -

**IL RESPONSABILE AREA II**  
Programmazione Bilancio  
Servizi Finanziari  
*(Dott.ssa Francesca Politi)*

Li. 16.12.2010

Il/la sottoscritto/a Gullo Irene Responsabile Area IV - LL.PP.

ATTESTA

che nel presente provvedimento il visto di regolarità contabile non è dovuto. -

Li. 03/12/2010

(Timbro e firma)

---

Affissa all'albo pretorio il - 2 GEN 2017

Defissa il 17 GEN 2017

IL MESSO COMUNALE

Il Segretario Generale del Comune,

**CERTIFICA**

su conforme relazione del messo incaricato per la pubblicazione degli atti,  
che la presente determinazione é stata pubblicata all'Albo Pretorio del Comune  
per quindici giorni consecutivi a partire dal giorno festivo - 2 GEN 2017  
, senza opposizioni o reclami.-

Misilmeri, li 17 GEN 2017

IL SEGRETARIO GENERALE

---