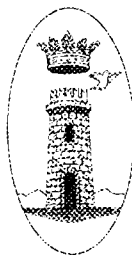


Registro generale N. 1326 del 30 DIC. 2011

ORIGINALE



B

COMUNE DI MISILMERI

Area IV^a :LAVORI PUBBLICI

Determinazione del Responsabile dell'Area IV

N. 86 / A IV^a del registro

Data 13/12/2011

Oggetto: Incarico per lo studio geologico-tecnico e relativi sondaggi sismici (MASW) a supporto della progettazione definitiva ed esecutiva dei lavori di rifunzionalizzazione della Piazza Comitato 1860 e connessione con gli spazi interni del Palazzo Comunale. Liquidazione fattura n. 12/11 del 15/11/2011 a favore del Geologo Dott. Orlando Conti Pietro.-

Il giorno 13/12/2011, in Misilmeri e nell'Ufficio Municipale, il/la sottoscritto/a Dott. Ing. Irene Gullo, Funzionario Responsabile dell'Area sopra indicata, ha adottato il provvedimento ritrascritto nelle pagine che seguono.

IL RESPONSABILE UNICO DEL PROCEDIMENTO

Premesso:

- che è obiettivo dell'Amministrazione Comunale di avviare una serie di iniziative volte alla valorizzazione storica della piazza Comitato 1860 e alla riqualificazione del tessuto urbanistico l'Amministrazione Comunale;
- che al fine di realizzare quanto sopra, ed altresì al fine di acquisire un progetto preliminare per la valorizzazione storica di Piazza Comitato l'Amministrazione Comunale ha ritenuto di procedere mediante concorso di progettazione in due gradi, di cui la prima in forma anonima e la seconda in forma palese;
- che con Deliberazione di G.M.n. 71 del 16.08.07, sono stati approvati i progetti e piani di lavoro dello Staff 3, dell'Area V e dell'Area VII;
- che tra i progetti meritevoli di approvazione si novella il progetto di redazione bando di concorso in due gradi: Rifunionalizzazione della piazza Comitato 1860 e connessione con gli spazi interni del palazzo comunale;
- che con Provvedimento del Sindaco n. 1 del 13/02/2009 è stato conferito incarico di progettazione definitiva al raggruppamento temporaneo di professionisti NBS architetti associati, capogruppo Arch. Danila Campo 1° classificato del concorso di progettazione in due gradi;
- che i progettisti incaricati, con nota assunta al protocollo generale di questo Ente al n. 1202 del 13/01/2010 hanno regolarmente presentato il progetto definitivo dei lavori de quo per un importo totale di € 1.228.000,00 di cui € 890.897,10 per lavori comprensivi di € 22.000,00 per oneri per la sicurezza non soggetti a ribasso ed € 337.102,90 per somme a disposizione dell'Amministrazione;
- che il raggruppamento temporaneo di professionisti sopra citato ha richiesto all'Amministrazione Comunale la redazione di studio geologico-tecnico e sondaggi sismici, a supporto della redigenda progettazione definitiva ed esecutiva;
- che con Provvedimento del Sindaco n. 26 del 15/06/2009 è stato conferito l'incarico de quo al Dott. Pietro Orlando Conti;
- che con Determinazione del Responsabile dell'Area IV n. 58 A IV del 17/06/2009 si è proceduto al perfezionamento dell'impegno di spesa per le competenze spettanti al professionista, in esecuzione al Provvedimento Sindacale n. 26/09;
- che con nota n. 34079 del 14/08/2009 il professionista ha trasmesso gli elaborati inerenti l'incarico giusto Provvedimento del Sindaco n. 26 del 15/06/2009 e che pertanto allo stato attuale si può procedere alla liquidazione in acconto delle competenze tecniche, relative alla relazione geologica-tecnica con annesse prove sismiche di tipo MASW;
- che con Determinazione del Responsabile dell'Area IV n. 55 del 19/07/2011 è stato preso

atto delle dimissioni dell'Ing. Giuseppe Massaro quale R.U.P. dei lavori di che trattasi ed è stato nominato il Geom. Piero Sucato Responsabile Unico del Procedimento;

- che con nota n. 39954 del 09/11/2011 il professionista incaricato, Geol. Pietro Orlando Conti, aveva trasmesso la fattura relativa agli interventi A+B+C recante n. 25 del 04/11/2011, per l'importo complessivo di € 13.835,35, comprensivo di EPAP pari ad € 266,06, tassa Ordine pari ad € 266,06 ed oltre ad € 2.045,64 per rimborso spese per indagini geognostiche (MASW) come fatt. n. 13 del 24/10/2011 del Dott. Geologo Giovanni Pantaleo con studio in Partitico (PA);

- che, ai sensi dell'art. 3 della convenzione di incarico sottoscritta per accettazione dal Professionista in data 16/06/2009, *“l'incarico professionale si intende completato al momento dell'approvazione da parte dell'Amministrazione del progetto esecutivo”* e conseguentemente non è ammissibile il pagamento per intero delle prestazioni professionali;

- che con nota del 16 novembre 2011, acclarata al protocollo generale dell'Ente al n. 41048 del 16/11/2011, il professionista ha trasmesso la parcella relativa agli interventi A e B (aliquote relative rispettivamente alle prestazioni professionali del progetto di massima e alle indagini geognostiche preventive) ed al rimborso delle indagini geognostiche come di seguito specificate: competenze onorario A+B pari ad € 11.825,16 oltre ad € 236,50 per cassa previdenza al 2%, € 266,06 per vidimazione parcella per un complessivo di € 12.327,72, somma esente da I.V.A. ai sensi della legge finanziaria 2008, così come dichiarato dal professionista nella documentazione stessa, oltre al rimborso spese per indagini geognostiche pari ad € 2.045,64 anticipate dal Dott. Pietro Orlando Conti e da rimborsare ai sensi dell'art. 8 della Convenzione di incarico;

- che con nota del 12 dicembre 2011 acclarata al protocollo generale dell'Ente al n. 43963 pari data, il Dott. Pietro Orlando Conti trasmetteva la nota di credito per l'annullamento della fattura n. 12/11 sopra specificata ed inoltre l'attestazione di pagamento della polizza Professionale Lloyds of London n. 45290/2011 del 09/12/2011 a copertura dei rischi professionali;

- che la Cassa Previdenza e Assistenza Pluricategoriale EPAP ha emesso in data 25/11/2011 la certificazione di regolarità con il versamento dei contributi previdenziali a carico del Geologo Dott. Pietro Orlando Conti;

- Dato atto che con Deliberazione di G.C. n. 80 del 22/09/2011 è stato approvato, in via amministrativa, il progetto definitivo dei lavori di rifunzionalizzazione della Piazza Comitato 1860 e connessione con gli spazi interni del Palazzo Comunale;

Tutto ciò premesso:

- **VISTO** l'O.A.EE.LL. nella Regione Siciliana;

PROPONE

Ai sensi e per gli effetti dell'art.3 della l.r.n.10/91, per le motivazioni in fatto e in diritto esplicitate in narrativa e costituenti parte integrante e sostanziale del dispositivo:

- **Liquidare e pagare** al Geologo Dott. Pietro Orlando Conti, libero professionista, Partita Iva 05738410827, Cod. Fisc. RLNPTR78L20G273M con studio in Misilmeri, VIA P.pe Umberto n. 11, iscritto all'Ordine Regionale dei Geologi di Sicilia al n. 2745 Sez. A, l'importo complessivo di € **14.373,36** così distinto: (€**12.327,72** + € **2.045,64**) per rimborso **spese** per indagini geognostiche, in acconto alle competenze dovute per la redazione dello studio geologico-tecnico e sondaggi sismici a supporto del progetto di Rifunzionalizzazione della Piazza Comitato 1860 e connessione con gli spazi interni del Palazzo Comunale, mediante bonifico in c/c presso Banca Nuova, avente le seguenti coordinate: IBAN IT 85 C 05132 43440 873570153864;

- **Dare atto** inoltre, che la superiore spesa trova copertura finanziaria con impegno assunto con la Determinazione del Responsabile dell'Area IV n. 58/A IV del 17/06/2009 sul Cap. Peg 2097 Cod. 2.01.06.06 RR.PP. 2007 (imp. 1489/07; sub. imp. n. 489/09) avente per oggetto "incarichi professionali finanziati dai ribassi d'asta";

- **Dare mandato** all'Area II^a di operare sull'importo di € 12.327,72, quale acconto dell'onorario dovuto al Geologo Dott. Pietro Orlando Conti, per l'espletamento dell'incarico de quo, la ritenuta d'acconto per € 2.465,54 come da fattura prodotta dal professionista;


-**Trasmettere** il presente atto all'Area II^a Servizi Finanziari e Tributari Programmazione e Gestione Patrimonio dell'Ente per le procedure di contabilità controllo e riscontri amministrativi, contabili e fiscali, ai sensi dell'art. 107 comma 3 del D. Lgs. 276/2000 e dell'art. 35, comma 3 del vigente regolamento di contabilità;

Cred. n. 6361-

Cod. n. 1846/11

Liquid. n. 853/11

Il Responsabile Unico del Procedimento
Geom. Piero Sucato



VISTO per la liquidazione.

Il Funzionario responsabile Area II

(D.ssa Bianca Fici)

30/12/2011

IL RESPONSABILE DELL'AREA IV



Vista la superiore proposta di determinazione;
Dato atto della regolarità della presente proposta;

D E T E R M I N A

- Di approvare, ai sensi e per gli effetti dell'art. 3 della L.R. 30 aprile 1991 n. 10, le motivazioni in fatto e in diritto esplicitate in narrative e costituenti parte integrante e sostanziale del dispositivo;
- Di fare propria la superiore proposta in ogni sua parte che qui si intende integralmente approvata, riportata e trascritta;

- Dare mandato all'Area II^a Economica e Finanziaria di disporre, preliminarmente all'emissione del mandato, le verifiche previste dagli artt. 2 e 3 del Decreto Ministero dell'Economia e delle Finanze 18 gennaio 2008 n. 40.

Il Responsabile dell'Area IV LL.PP.
(Dott. Ing. Irene Gullo)



Affissa all'albo pretorio il
Defissa il

29 GEN. 2012

13 FEB. 2012

IL MESSO COMUNALE

Il Segretario Generale del Comune,

CERTIFICA

su conforme relazione del messo incaricato per la pubblicazione degli atti, che la presente determinazione è stata pubblicata all'Albo Pretorio del Comune per quindici giorni consecutivi a partire dal giorno festivo **29 GEN. 2012**, senza opposizioni o reclami.-

Misilmeri, li

14 FEB. 2012

IL SEGRETARIO GENERALE
